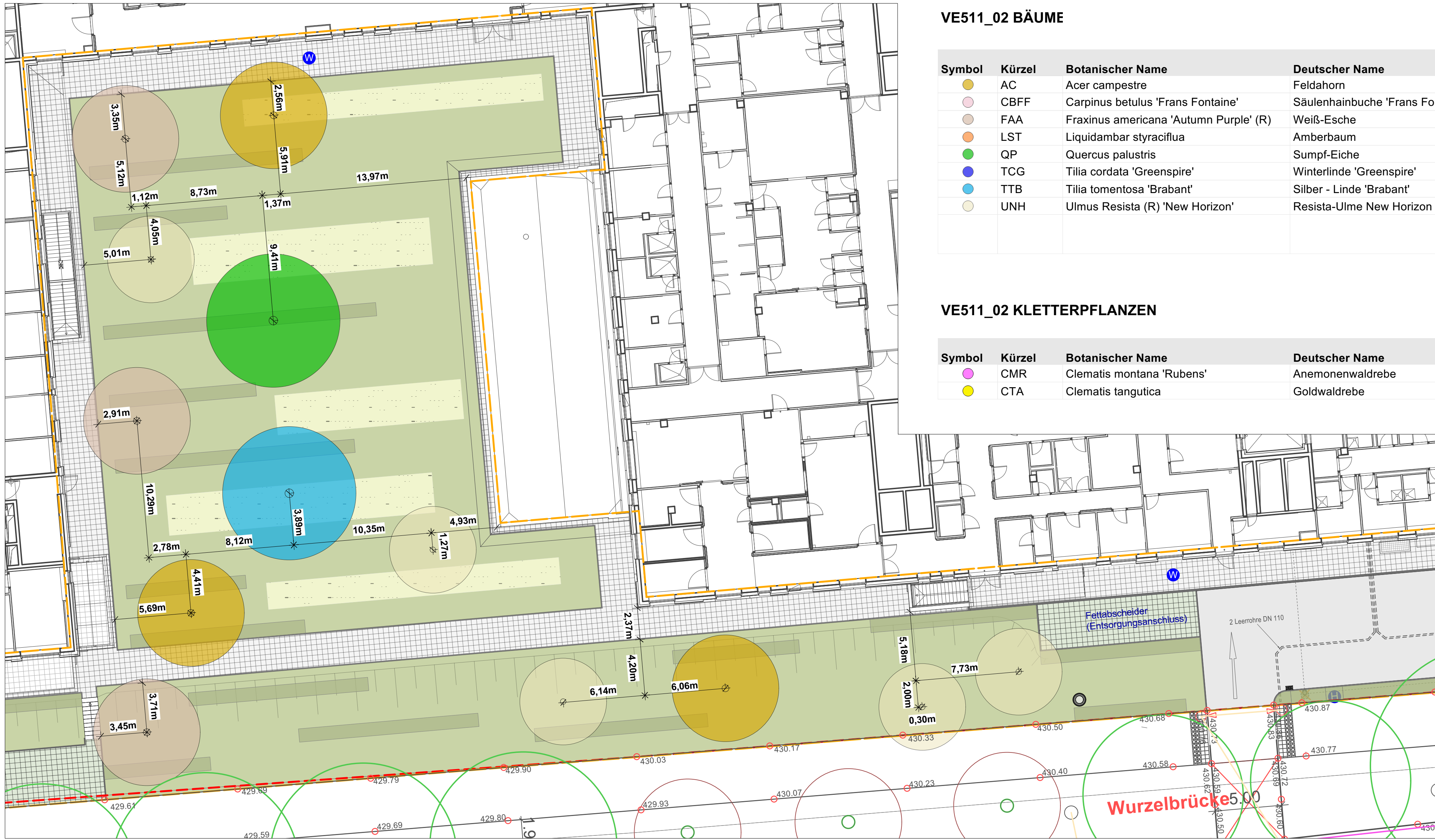




Baumstandorte Westseite PHW, M. 1:200



Baumstandorte zwischen PHW und Wirtschaftshof, M. 1:200



Baumstandorte Microerweiterung, M. 1:200

VE511_02 BÄUME

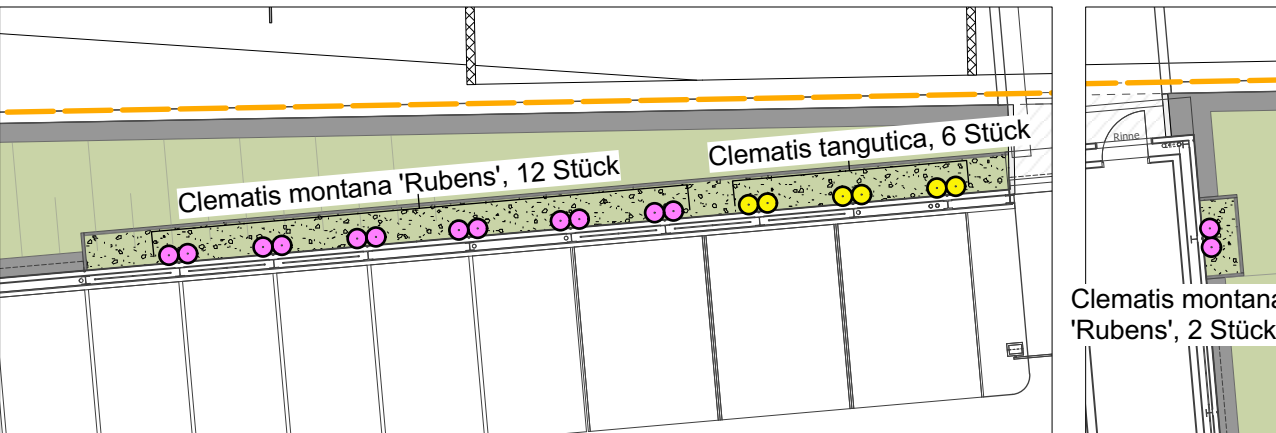
Symbol	Kürzel	Botanischer Name	Deutscher Name	Qualität	Anzahl (in Stk.)
●	AC	Acer campestre	Feldahorn	H m.dgh.Leitrr 4xv mDb StU 20-25	6
●	CBFF	Carpinus betulus 'Frans Fontaine'	Säulenhainbuche 'Frans Fontaine'	Sol.Baum 5xv mDb Br 60-100 StU 20-25 Hoe 400-500	4
●	FAA	Fraxinus americana 'Autumn Purple' (R)	Weiß-Esche	H m.dgh.Leitrr 4xv mDb StU 20-25	5
●	LST	Liquidambar styraciflua	Amberbaum	Sol.Baum 4xv mDb Br 150-200 StU 20-25 Hoe 400-500	1
●	QP	Quercus palustris	Sumpf-Eiche	Sol.Baum 4xv mDb Br 150-200 StU 20-25 Hoe 400-500	3
●	TCG	Tilia cordata 'Greenspire'	Winterlinde 'Greenspire'	Sol.Baum 4xv mDb Br 150-200 StU 20-25 Hoe 400-500	2
●	TTB	Tilia tomentosa 'Brabant'	Silber - Linde 'Brabant'	H m.dgh.Leitrr 4xv mDb StU 20-25	2
●	UNH	Ulmus Resista (R) 'New Horizon'	Resista-Ulme New Horizon	H m.dgh.Leitrr 3xv mDb StU 20-25	7
VE511_02 Gesamtstückzahl Bäume					30

VE511_02 KLETTERPFLANZEN

Symbol	Kürzel	Botanischer Name	Deutscher Name	Qualität	Anzahl (in Stk.)
●	CMR	Clematis montana 'Rubens'	Anemonenwaldrebe	Sol 3xv C 7,5 l Hoe 150-200	14
●	CTA	Clematis tangutica	Goldwaldrebe	Sol 3xv C 7,5 l Hoe 150-200	6



Baumstandorte zwischen Liegendkrankenvorfahrt und Vorplatz, M. 1:200



Kletterpflanzen Nord- und Ostfassade PHW, M. 1:200

ALLE MASSEN SIND VOR ORT VON DER AUSFÜHRENDEN FRIMA EIGENVERANTWORTLICH ZU PRÜFEN UND ABWEICHUNGEN SIND DER BAULEITUNG ANZUZEIGEN!
EINGETRAGENE HÖHENMASSEN BEZIEHEN SICH GRUNDSÄTZLICH AUF OKFFB!

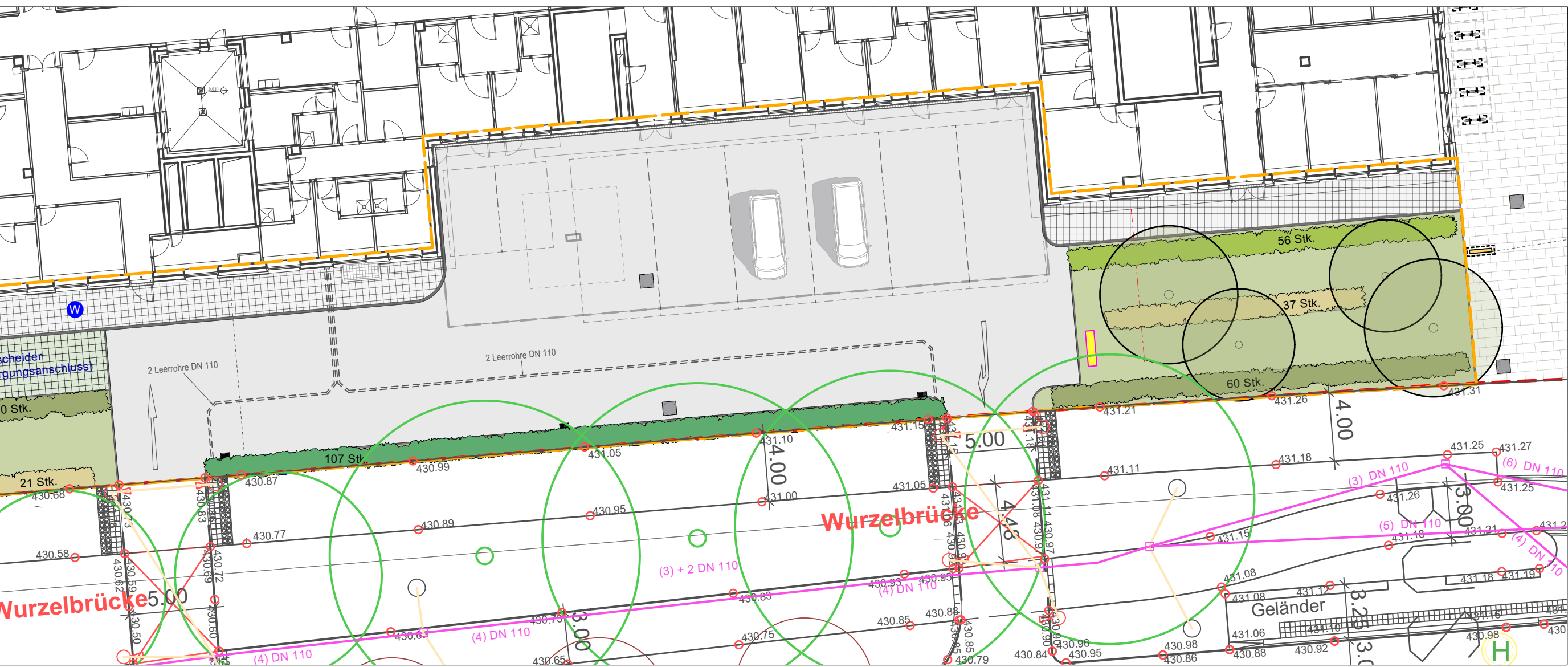
Index	Name	Datum	Änderung



Hecken südlicher Bereich Freianlagen, M. 1:250

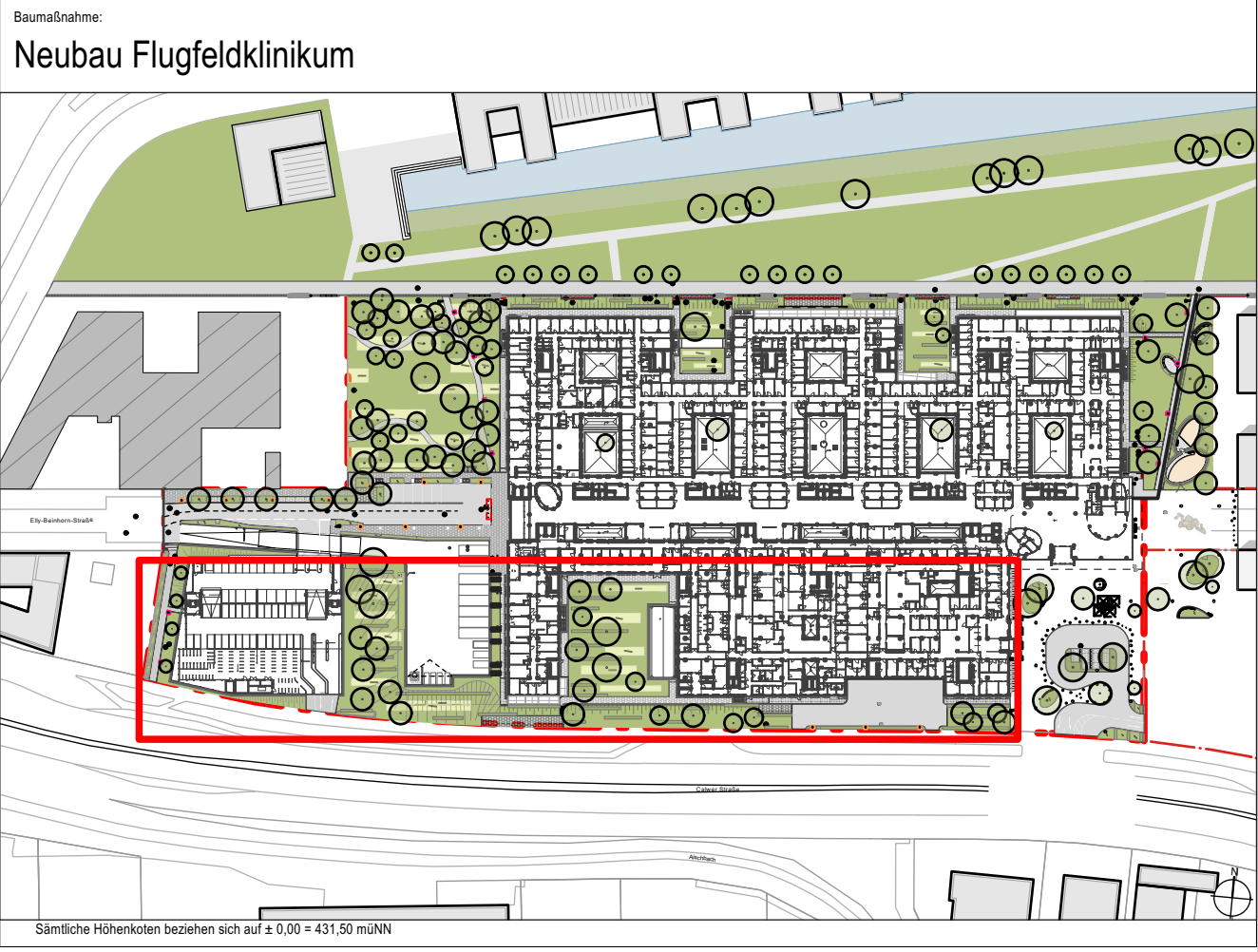
VE511_02 HECKEN

Grafik	Kürzel	Botanischer Name	Deutscher Name	Qualität	Anzahl (in Stk.)
■	CABE	Carpinus betulus_	Gemeine Hainbuche	He geschn 3xv mB Hoe 175-200	107
■	CBE	Carpinus betulus	Gemeine Hainbuche	He geschn 3xv mB Hoe 150-175	335
■	CM	Cornus mas	Kornelkirsche	Sol 3xv mDb Hoe 125-150	168
■	MF	Malus floribunda	Vielblütiger Apfel	Sol 3xv mDb Hoe 125-150	84
■	RA	Ribes alpinum 'Schmidt'	Alpen-Johannisbeere 'Schmidt'	Sol 3xv mB Hoe 100-125	102
■	SARG	Spiraea arguta	Schneespire	Str 3xv mB Hoe 100-125	175
■	SC	Syringa chinensis	Chinesischer Flieder	Sol 3xv mB Hoe 125-150	173



Rechner:	FGLA-UEB-CL-UE-204-6A-5-00	Status:	W
Planinh:	GGES348_5_GR204 Südlicher Bereich Freianlagen - Pflanzplan	Index:	
		Indextext:	

Arch:	230419_1zu100_Grundriss EG	19.04.23
Goldbeck:	ST1053-5-OP-GR-XX-00200.dwg	18.09.24
Kovacic Ingenieure	2023-02-09_Kreskliniken Böblingen	09.02.23
KB Augsburg GmbH	Calwer Straße, Lageplan	11.11.25



Betreiber:	Klinikverbund Südwest gGmbH	Klinikverbund Südwest
	Calwer Straße 68 71034 Böblingen	

Kontak:	HDR GmbH h4a GmbH	h4a
---------	---------------------	-----

Leitfachkanzlei:	faktorgrün	Fachbereichsplanung mit Landschaftsarchitektur
	Schöckelstraße 4 71660 Stuttgart leitfang@faktorgrün.de	

Planinh:	GGES348_5_GR204 Südlicher Bereich Freianlagen - Pflanzplan
----------	--

Projektnr:	GES/348	Leistungsphase:	Werkplanung	03.03.26	Datum Modifikation:
Skizze:	1:250/63	Zeichner:	ts/ki	Geprüft:	