

Vegetation

- ### Befestigte Flächen

- ## Einfassungen







- ## Baukonstruktionen

-  Treppe mit Handlauf

Ausstattung

- ✖ Mastleuchte, LP 4m; ✖ Mastleuchte, LP 6m

Infrastruktur

-  Fassadenrinne/ Entwässerungsrinne
-  Straßenablauf
-  Hydrant
-  Unterflurzapfstelle Gartenwasser
-  Kabelzugschacht, Bestand
-  Schacht, Bestand

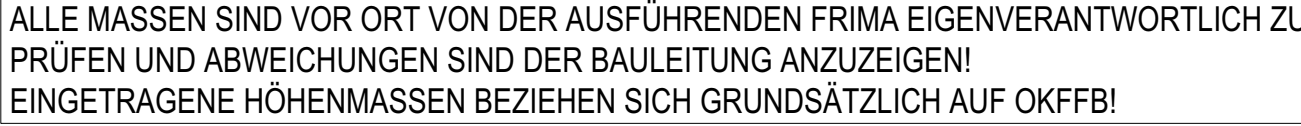
Leitungen Planung

- Leerrohr
- Elektrokabel
- Leitung für Gartenwasseranschluss
- - - Entwässerungsleitung Straßenablauf
- - - Entwässerungs-/Fassadenrinne

Sonstiges

- Planungsgebiet FFK gesamt
- Bearbeitungsgebiet VE511_02

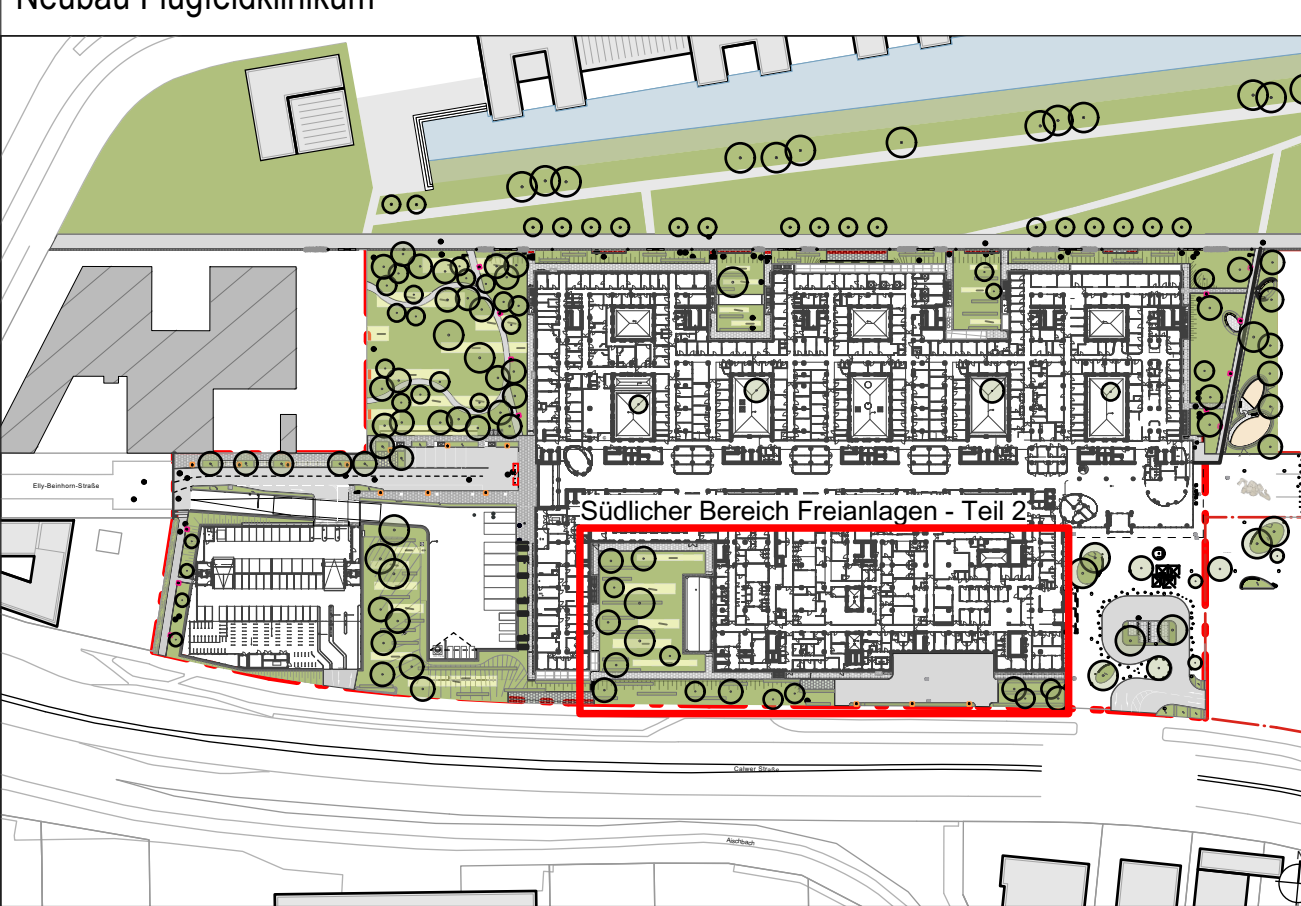
- + 428,900 Höhe, Planung
+ 428,393 Höhe, Bestand




Index	Name	Datum	Änderung

Plannummer: FGLA-UEB-CL-UE-2022-6A-5-00		
Planinhalt: GGES348_5_GR202 Südlicher Bereich Freianlagen - Teil 2		Status: W
	Index:	Indexteil:
Arch	230419_1zu100_Grundriss EG	19.04.23
Kovacic Ingenieure	2023-02-09 Kreiskliniken Böblingen	09.02.23
KB Augsburg GmbH	Calwer Straße, Lageplan	11.11.25

Baumaßnahme:



Bauherr: **Klinikverbund Südwest gGmbH**
Calwer Straße 68 | 71034 Böblingen

 **Klinikverbund
Südwest**

Architekt:
HDR GmbH | h4a GmbH

Landschaftsarchitekt:
faktorgrün Partnerschaftsgesellschaft mbH
Landschaftsarchitekten bda
Beratende Ingenieure
Schöckenniedstraße 4 | 70565 Stuttgart | stuttgart@faktorgruen.de

Planinhalt:
GGES348_5_GR202 Südlicher Bereich Freianlagen - Teil 2

Projekt-Nr. GES/348 1,22/0,42	Leistungsphase: Werkplanung	Planerstellung: 03.03.26	Datum Modellupdate
		Maßstab: 1:200	Gepruft: ts/ki